



Karta punktu dokumentacyjnego Atlas Geo-In . aglomeracji katowickiej

Nr dok.arch.: G/7268/84

Wiertnica:

X: 264161.68
Y: 501851.56Układ:
GUGIK 1992 XY

Nazwa BDGI: I02-KOP-3899 Nazwa arch.: 42

Rejon: Katowice
Miejscowo :
Gmina: M. Katowice
Powiat: pow.m.Katowice
Województwo: woj. I skie


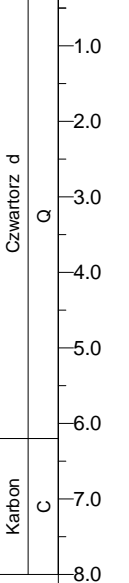
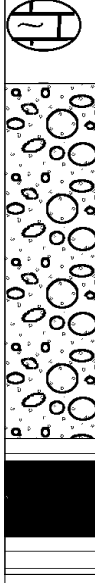
Obiekt: Centr.Tekomun.ul. Francuska
Inwestor:
Zlecniodawca:
Wiercenie: "GEOPROJEKT- L SK" PGG, Katowice
Dozór geol.:
Archiwum: "GEOPROJEKT- L SK" PGG, Katowice

System wiercenia:

Rz dna: 285.25 m n.p.m.

Skala 1 : 100

Data wiercenia: 1985-02

Gł boko zwierciadła wody [m p.p.ł]	Stratygrafia	Skala [m]	Profil	Przelot [m]	Opis Litologiczny	Symbol gruntu	Wilgotno	Stan gruntu	Seria BDGI
1	2	3	4	5	6	7	8	9	10
 0.80		0.0 1.0 2.0 3.0 4.0 5.0 6.0 7.0 8.0		0.30 6.20 6.50 7.50 8.00	gleba, czarny zwietrzelnina - piasek drobny, jasny szary zwietrzelnina gliniasta iłowca, szary iłowec, szary wielki kamienny, czarny iłowec, szary	H KW(Pd) KWg(Iπ) S(ic) WK S(ic)	w w/nw w w w	szg pzw Bs Bs Bs	QhLHO QWzg-grSp QWzgSp CLSm CLSm CLSm